


obec Nelahozeves

místní úprava provozu
silnice III/24021 Nelahozeves, Kralupská

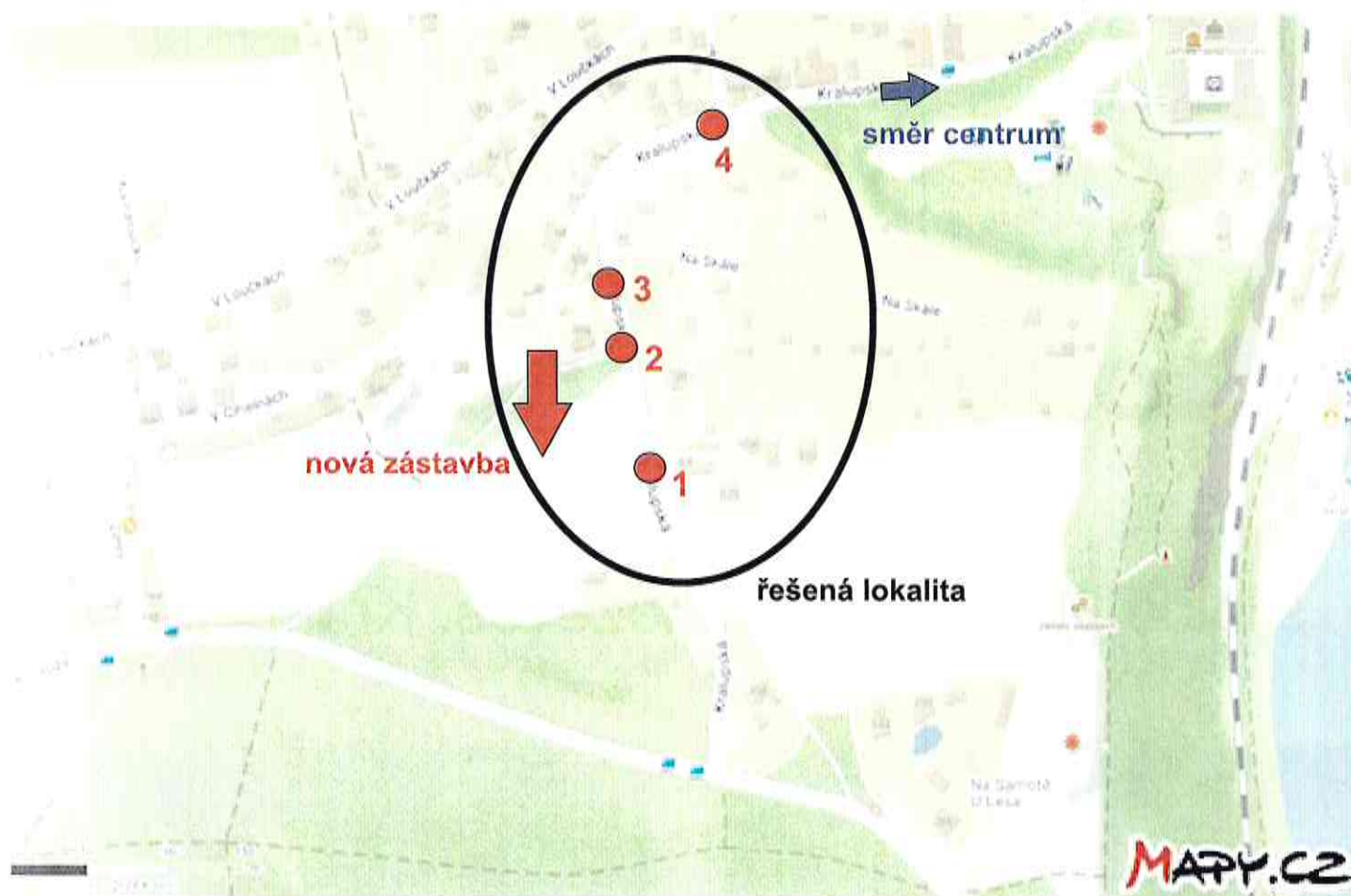


 Gornex s.r.o. Dopravní systémy	Objednatel: obec Nelahozeves	Investor: obec Nelahozeves
	Vypracoval: Jan Čáp	
	Kontroloval: Jaroslav Pivnec ČKAIT 0500985	
Místo: silnice III/24021 Nelahozeves, Kralupská	08/2024	
Akce: Místní úprava provozu		

Popis řešeného úseku silnice III/24021 a navazujících MK

Jedná se o úsek silnice III.třídy číslo III/24021, která napojuje centrum obce na nadřazenou síť pozemních komunikací. V řešené lokalitě je na silnici III. třídy napojeno stykovými křižovatkami několik pozemních komunikací.

Napojení buď není označeno svislým dopravním značením, případně je označeno dopravním zařízením Z11 - směrovým sloupkem, který dle vyhlášky k zákonu o provozu na pozemních komunikacích slouží k označení vyústění účelových komunikací.



Dle pasportu místních komunikací obce Nelahozeves se v lokalitě 1 napojuje na silnici III/24021 účelová komunikace, v lokalitách 2, 3 a 4 se napojují na silnici III/24021 místní komunikace.

Gornex s.r.o. Dopravní systémy	Objednatel: obec Nelahozeves	Investor: obec Nelahozeves
	Vypracoval: Jan Čáp	
	Kontroloval: Jaroslav Pivrnec ČKAIT 0500985	
Místo: silnice III/24021 Nelahozeves, Kralupská	08/2024	
Akce: Místní úprava provozu		

Pohled na současný stav lokality č. 1


Pohled ze směru od centra




Dle pasportu místních komunikací obce Nelahozeves se v lokalitě 1 napojuje na silnici III/24021 účelová komunikace, sloužící k napojení oblasti rodinných domů. Napojení není v současné době označeno dopravním značením ani dopravním zařízením.



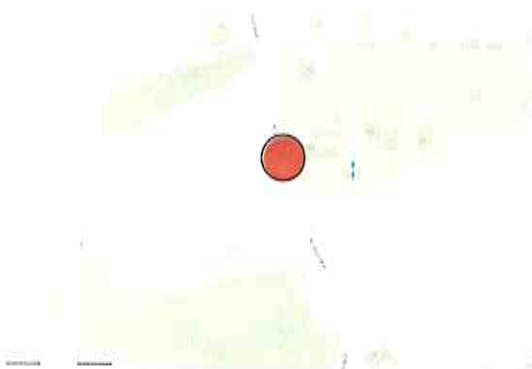
Pohled ze směru do centra

	Objednatel: obec Nelahozeves	Investor: obec Nelahozeves
	Vypracoval: Jan Čáp	
	Kontroloval: Jaroslav Pivrnec ČKAIT 0500985	
Místo: silnice III/24021 Nelahozeves, Kralupská	08/2024	
Akce: Místní úprava provozu		

Návrh řešení lokality č. 1




Označit vyústění účelové komunikace vedoucí od nemovitostí č.p. 184, 356, 325 a 320 dopravním zařízením, konkrétně směrovými sloupky Z11c a Z11d.



1 ks Z11c

1 ks Z11d

 Gornex s.r.o. Dopravní systémy	Objednatel: obec Nelahozeves	Investor: obec Nelahozeves
	Vypracoval: Jan Čáp	
	Kontroloval: Jaroslav Pivrnec ČKAIT 0500985	
Místo: silnice III/24021 Nelahozeves, Kralupská	08/2024	
Akce: Místní úprava provozu		

Pohled na současný stav lokality č. 2


Pohled ze směru do centra



Dle pasportu místních komunikací obce Nelahozeves se v lokalitě 2 napojuje na silnici III/24021 nově zrekonstruovaná místní komunikace, sloužící k napojení oblasti rodinných domů. Napojení není v současné době označeno dopravním značením ani dopravním zařízením.



Pohled ze směru od centra


 Gornex s.r.o. Dopravní systémy	Objednatel: obec Nelahozeves	Investor: obec Nelahozeves
	Vypracoval: Jan Čáp	
	Kontroloval: Jaroslav Pivrnec ČKAIT 0500985	
Misto: silnice III/24021 Nelahozeves, Kralupská	08/2024	
Akce: Místní úprava provozu		

Pohled na současný stav lokality č. 2


Pohled ze směru od rodinných domů k napojení na III/24021



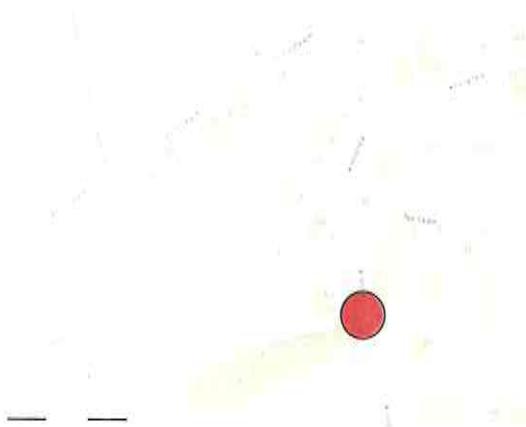
Dle pasportu místních komunikací obce Nelahozeves se v lokalitě 2 napojuje na silnici III/24021 nově zrekonstruovaná místní komunikace, sloužící k napojení oblasti rodinných domů. Napojení není v současné době označeno dopravním značením ani dopravním zařízením.

	Objednatel: obec Nelahozeves	Investor: obec Nelahozeves
	Vypracoval: Jan Čáp	
	Kontroloval: Jaroslav Pivnec ČKAIT 0500985	
Místo: silnice III/24021 Nelahozeves, Kralupská	08/2024	
Akce: Místní úprava provozu		

Návrh řešení lokality č. 2




Označit křižovatku silnice III/24021 s místní komunikací dopravním značením P2 a to ze směru jízdy od centra obce. Současně posunout za hranici křižovatky dopravní značení B20 - 30 km/hod a A12a ve směru jízdy do centra obce.



1 ks P2 - nový nosič

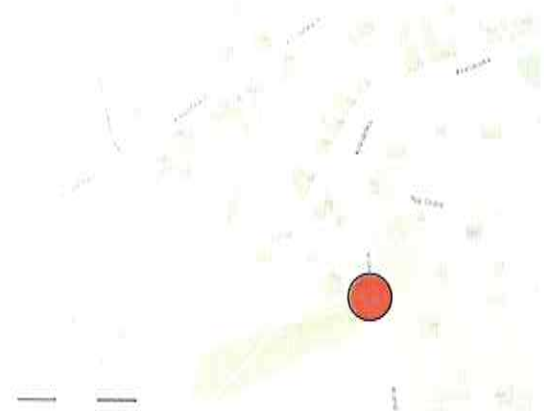
přesun stávající B20a a A12a

	Objednatel: obec Nelahozeves	Investor: obec Nelahozeves
	Vypracoval: Jan Čáp	
	Kontroloval: Jaroslav Pivmec ČKAIT 0500985	
Místo: silnice III/24021 Nelahozeves, Kralupská	08/2024	
Akce: Místní úprava provozu		

Návrh řešení lokality č. 2



Označit křižovatku silnice III/24021 s místní komunikací dopravním značením P2 a to ze směru jízdy od centra obce. Současně posunout za hranici křižovatky dopravní značení B20 - 30 km/hod a A12a ve směru jízdy do centra obce. Na vedlejší komunikaci nově umístit značku P4.



1 ks P2 - nový nosič

přesun stávající B20a a A12a

Gornex s.r.o. Dopravní systémy	Objednatel: obec Nelahozeves	Investor: obec Nelahozeves
	Vypracoval: Jan Čáp	
	Kontroloval: Jaroslav Pivrnec ČKAIT 0500985	
Místo: silnice III/24021 Nelahozeves, Kralupská	08/2024	
Akce: Místní úprava provozu		

Pohled na současný stav lokality č. 3


Pohled ze směru do centra



Dle pasportu místních komunikací obce Nelahozeves se v lokalitě 3 napojuje na silnici III/24021 místní komunikace, sloužící k napojení oblasti rodinných domů. Napojení je v současné době označeno dopravním zařízením Z11c a Z11d.



Pohled ze směru od centra


 Gornex s.r.o. Dopravní systémy	Objednatel: obec Nelahozeves	Investor: obec Nelahozeves
	Vypracoval: Jan Čáp	
	Kontroloval: Jaroslav Pivnec ČKAIT 0500985	
Místo: silnice III/24021 Nelahozeves, Kralupská	08/2024	
Akce: Místní úprava provozu		

Pohled na současný stav lokality č. 3

Pohled ze směru od III/24021 na místní komunikaci



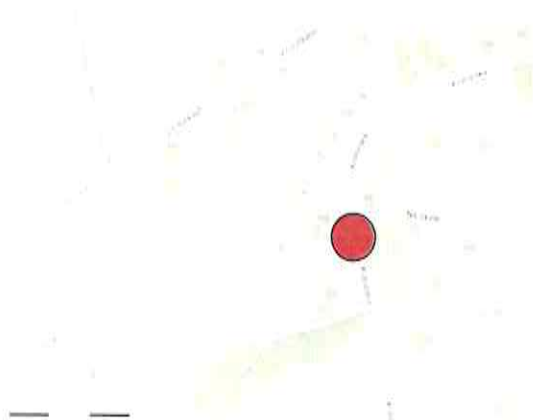
Dle pasportu místních komunikací obce Nelahozeves se v lokalitě 3 napojuje na silnici III/24021 místní komunikace, sloužící k napojení oblasti rodinných domů. Napojení je v současné době označeno dopravním zařízením Z11c a Z11d.

 Dopravní systémy	Objednatel: obec Nelahozeves	Investor: obec Nelahozeves
	Vypracoval: Jan Čáp	
	Kontroloval: Jaroslav Pivnec ČKAIT 0500985	
Místo: silnice III/24021 Nelahozeves, Kralupská	08/2024	
Akce: Místní úprava provozu		

Návrh řešení lokality č. 3




Označit křižovatku silnice III/24021 s místní komunikací dopravním značením P2 a to ze směru jízdy od centra obce. Současně nově umístí za hranici křižovatky dopravní značení B20 - 30 km/hod ve směru jízdy do centra obce. Odstranit dopravní zařízení Z11c a Z11d - červené směrové sloupky.



1 ks P2 - nový nosič

1 ks B20a - 30 km/hod - nový nosič

	Objednatel: obec Nelahozeves	Investor: obec Nelahozeves
	Vypracoval: Jan Čáp	
	Kontroloval: Jaroslav Pivrnec ČKAIT 0500985	
Místo: silnice III/24021 Nelahozeves, Kralupská	08/2024	
Akce: Místní úprava provozu		

Návrh řešení lokality č. 3



Označit křižovatku silnice III/24021 s místní komunikací dopravním značením P2 a to ze směru jízdy od centra obce. Současně nově umístí za hranici křižovatky dopravní značení B20 - 30 km/hod ve směru jízdy do centra obce. Odstranit dopravní zařízení Z11c a Z11d - červené směrové sloupky. Na vedlejší komunikaci nově umístit P4.

1 ks P4 - nový nosič



Gornex s.r.o. Dopravní systémy	Objednatel: obec Nelahozeves	Investor: obec Nelahozeves
	Vypracoval: Jan Čáp	
	Kontroloval: Jaroslav Pivrnec ČKAIT 0500985	
Místo: silnice III/24021 Nelahozeves, Kralupská	08/2024	
Akce: Místní úprava provozu		

Pohled na současný stav lokality č. 4

Pohled ze směru do centra



Dle pasportu místních komunikací obce Nelahozeves se v lokalitě 4 napojují na silnici III/24021 dvě místní komunikace. jedná se o napojení lokality Kralupská a V Loučkách. Obě komunikace slouží k napojení oblasti rodinných domů. Napojení jedné komunikace (lokality Kralupská) je v současné době označeno dopravním zařízením Z11c a Z11d, druhá komunikace je bez označení upravující přednost (lokality V Loučkách).



Pohled ze směru od centra

	Objednatel: obec Nelahozeves	Investor: obec Nelahozeves
	Vypracoval: Jan Čáp	
	Kontroloval: Jaroslav Pivnec ČKAIT 0500985	
Místo: silnice III/24021 Nelahozeves, Kralupská	08/2024	
Akce: Místní úprava provozu		

Pohled na současný stav lokality č. 4

Pohled ze směru místní komunikace napojení Kralupská na III/24021



Pohled ze směru místní komunikace napojení V Loučkách na III/24021



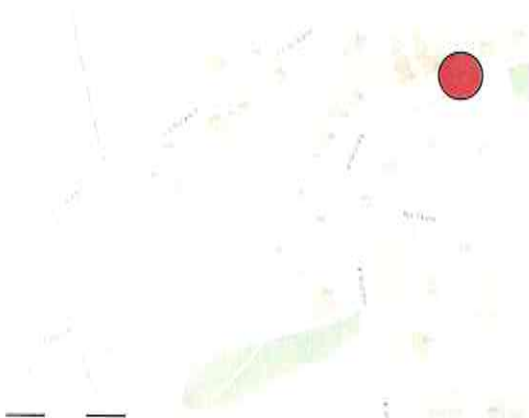
Dle pasportu místních komunikací obce Nelahozeves se v lokalitě 4 napojují na silnici III/24021 dvě místní komunikace.

Gornex s.r.o. Dopravní systémy	Objednatel: obec Nelahozeves	Investor: obec Nelahozeves
	Vypracoval: Jan Čáp	
	Kontroloval: Jaroslav Pivrnec ČKAIT 0500985	
Místo: silnice III/24021 Nelahozeves, Kralupská	08/2024	
Akce: Místní úprava provozu		


Návrh řešení lokality č. 4



Označit křižovatku silnice III/24021 s místními komunikacemi svislým dopravním značením upravující přednost, včetně dodatkové tabulky skutečného tvaru křižovatky.



1 ks P2 + E2a - nový nosič

 Gornex s.r.o. Dopravní systémy	Objednatel: obec Nelahozeves	Investor: obec Nelahozeves
	Vypracoval: Jan Čáp	
	Kontroloval: Jaroslav Pivnec ČKAIT 0500985	
Místo: silnice III/24021 Nelahozeves, Kralupská	08/2024	
Akce: Místní úprava provozu		

Návrh řešení lokality č. 4



Označit křižovatku silnice III/24021 s místními komunikacemi svislým dopravním značením upravující přednost, včetně dodatkové tabulky skutečného tvaru křižovatky. Odstranit dopravní zařízení Z11.

1 ks P4 + E2a - nový nosič

Gornex
s.r.o.
Dopravní systémy

Objednatel: obec Nelahozeves

Investor: obec Nelahozeves

Vypracoval: Jan Čáp

Kontroloval: Jaroslav Pivrnec ČKAIT 0500985

Místo: silnice III/24021 Nelahozeves, Kralupská

Akce: Místní úprava provozu

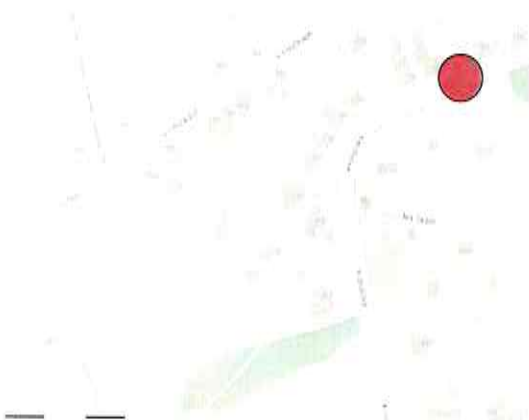
08/2024

Gornex s.r.o. Dopravní systémy	Objednatel: obec Nelahozeves	Investor: obec Nelahozeves
	Vypracoval: Jan Čáp	
	Kontroloval: Jaroslav Pivrnec ČKAIT 0500985	
Místo: silnice III/24021 Nelahozeves, Kralupská	08/2024	
Akce: Místní úprava provozu		

Návrh řešení lokality č. 4



Označit křižovatku silnice III/24021 s místními komunikacemi svislým dopravním značením upravující přednost, včetně dodatkové tabulky skutečného tvaru křižovatky. Odstranit dopravní zařízení Z11. Vzhledem k nedostatečným rozhledovým poměrům a vzhledem ke k vyznačení správného najetí do křižovatky, je navrženo vodorovné dopravní značení - stopčára.



1 ks P6 + E2a - nový nosič

V6b - délka 4 m

Gornex s.r.o. Dopravní systémy	Objednatel: obec Nelahozeves	Investor: obec Nelahozeves
	Vypracoval: Jan Čáp	
	Kontroloval: Jaroslav Pivrnec ČKAIT 0500985	
Misto: silnice III/24021 Nelahozeves, Kralupská	08/2024	
Akce: Místní úprava provozu		


Závěr a doporučení:

Za účelem zvýšení bezpečnosti provozu, odstranění nedostatečného dopravního značení, a narovnání stavu v souladu s pasportem místních komunikací, je navržena změna místní úpravy provozu na silnici III/24021 a navazujících komunikacích.

Navrženou změnou místní úpravy provozu budou křižovatky pozemních komunikací označeny v souladu se současně platnou legislativou.

Shrnutí změny místní úpravy provozu:

- 1 ks Z11c a 1 ks Z11d
- 2 ks P2 a 2 ks P4
- přemístění 1 ks B20a a 1 ks A12a
- 1 ks B20a - 30
- 1 ks P2 + E2a
- 1 ks P4 + E2a
- 1 ks P6 + E2a
- V6b - délka 4 m
- odstranění 3 ks Z11

	Objednatel: obec Nelahozeves	Investor: obec Nelahozeves
	Vypracoval: Jan Čáp	
	Kontroloval: Jaroslav Pivrnec ČKAIT 0500985	
Místo: silnice III/24021 Nelahozeves, Kralupská	08/2024	
Akce: Místní úprava provozu		