







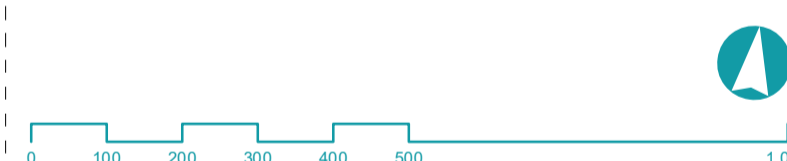



### LEGENDA


-  HRANICE ŘEŠENÉHO ÚZEMÍ
-  HRANICE ZASTAVĚNÉHO ÚZEMÍ KE DNI 17. 12. 2021
-  Z.01 HRANICE ZASTAVITELNÝCH PLOCH
-  P.01 HRANICE PLOCH PŘESTAVBY
-  K.01 HRANICE PLOCH ZMĚN V KRAJINĚ
-  PLOCHY, VE KTERÝCH JE ROZHODOVÁNÍ O ZMĚNÁCH V ÚZEMÍ PODMÍNĚNO ZPRACOVÁNÍM REGULÁČNÍHO PLÁNU

### PODKLADNÍ JEVY

-  STAVEBNÍ OBJEKT DLE KN
-  HRANICE PARCEL DLE KN



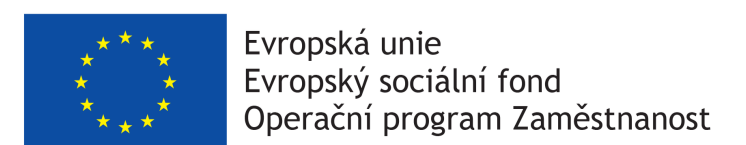
OBJEDNATEL	Město Veltrusy Palackého 9 277 46 Veltrusy	
URČENÝ ZASTUPITEL	Mgr. Filip Volák	
POŘIZOVATEL	MěÚ Kralupy nad Vltavou Odbor výstavby a územního plánování Palackého nám. 1 278 01 Kralupy nad Vltavou	
OSOBA SPLŇUJÍCÍ KVALIF. PŘEDPOKLADY	Ing. Milena Jakeschová	
ZPRACOVATEL	U-24, s. r. o. ARCHUM architekti s. r. o.	



AUTORSKÝ TÝM | Šimon Vojtík, Jana Urbanová, Michal Petr  
David Třešňák, Petr Koloušek, Helena Stejskalová

AKCE | **ÚZEMNÍ PLÁN VELTRUSY**  
ETAPA |  
VÝKRES | **ZÁKLADNÍ ČLENĚNÍ ÚZEMÍ**

FORMÁT | B2  
MĚŘÍTKO | 1 : 10 000  
SOUŘADNICOVÝ SYSTÉM | S - JTSK  
ČÍSLO VÝKRESU | A



**SPRÁVNÍ ORGÁN, KTERÝ ÚZEMNÍ PLÁN VYDAL**  
Zastupitelstvo města Veltrusy

**DATUM NABYTÍ ÚČINNOSTI ÚZEMNÍHO PLÁNU**  
.....

**OPRÁVNĚNÁ ÚŘEDNÍ OSOBA POŘIZOVATELE**  
(razítko, podpis)

Ing. Milena Jakeschová