

LEGENDA PODKLADU  
(Zásady územního rozvoje  
Středočeského kraje,  
úplné znění po vydání aktualizací  
č. 1, 2, 3, 7, 6, 10 a 11  
výkres A2 Plochy a koridory,  
včetně ÚSES)

ZÁKLADNÍ INFORMACE O ÚZEMÍ

- hranice kraje
- hranice správního obvodu ORP
- hranice obce
- hranice katastru
- mimoúrovňová křižovátka
- dálnice
- silnice I. třídy
- ostatní silnice
- železniční trať
- elektrické vedení 110 kV a více
- plynovod VTL a VVTL
- blok budov
- les
- vodní tok
- vodní plocha

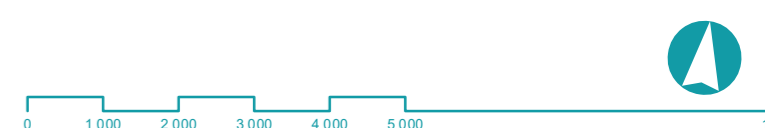
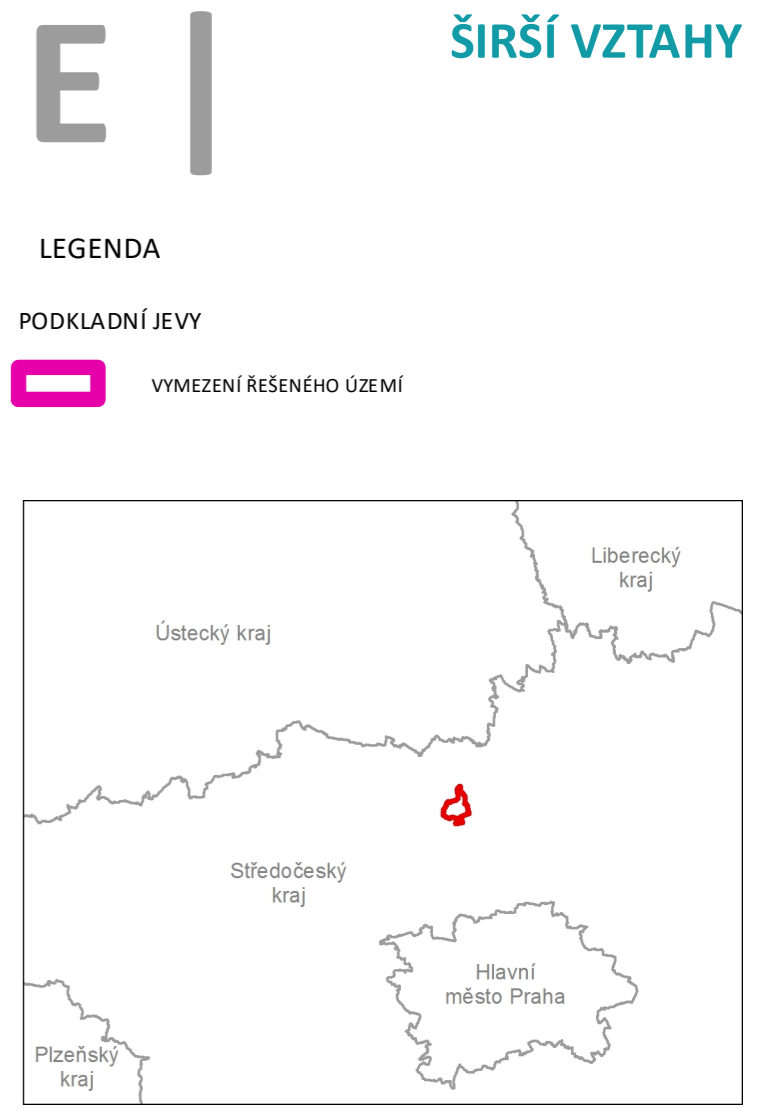
PLOCHY A KORIDORY  
NADMÍSTNÍHO VÝZNAMU

- DOPRAVNÍ INFRASTRUKTURA**
- D036 plocha pro letadlovou dopravu
  - D004 koridor pro silniční dopravu
  - D032 koridor pro železniční dopravu a tramaje
  - D011 koridor pro vodní dopravu
  - D017 mimoúrovňová křižovátka nová navržena
  - D041 mimoúrovňová křižovátka navržena k rekonstrukci
- TECHNICKÁ INFRASTRUKTURA**
- E09 koridor pro zásobování elektrickou energií
  - P08 koridor pro zásobování plynem
  - B06 koridor pro ropovod a produktovod
  - V15 koridor pro zásobování vodou
  - P012 plocha pro ochranu před povodněmi a regulaci odtokových poměrů
  - E04 rozvodny
  - P03 regulační stanice
  - P013 plocha pro ochranu před povodněmi a regulaci odtokových poměrů - vyřádná božena


ÚZEMNÍ REZERVY

- D020 rezerva - koridor pro silniční dopravu
  - rezerva - koridor pro železniční dopravu
  - rezerva - koridor pro zásobování elektrickou energií
  - W01 rezerva - lokality pro akumulaci povrchových vod
  - T001 rezerva - koridor pro zásobování teplem
- ÚZEMNÍ SYSTÉM EKOLOGICKÉ STABILITY**
- nadregionální biocentrum
  - nadregionální biokoridor
  - regionální biocentrum
  - regionální biokoridor
  - NC001 územní prvky ÚSES

ŠIRŠÍ VZTAHY



OBJEDNATEL	Město Veltrusy Palackého 9 277 46 Veltrusy
URČENÝ ZASTUPITEL	Mgr. Filip Volák
POŘIZOVATEL	MěÚ Kralupy nad Vltavou Odbor výstavby a územního plánování Palackého nám. 1 278 01 Kralupy nad Vltavou
OSOBA SPLŇUJÍCÍ KVALIF. PŘEDPOKLADY	Ing. Milena Jakeschová
ZPRACOVATEL	U-24, s. r. o. ARCHUM architekti s. r. o.



AUTORSKÝ TÝM | Šimon Vojtík, Jana Urbanová, Michal Petr  
David Třešňák, Petr Koloúšek, Helena Stejskalová

ÚZEMNÍ PLÁN VELTRUSY

ŠIRŠÍ VZTAHY

AKCE	
ETAPA	
VÝKRES	
FORMÁT	A2
MĚŘÍTKO	1 : 100 000
SOUŘADNICOVÝ SYSTÉM	S - JTSK
ČÍSLO VÝKRESU	E

SPRÁVNÍ ORGÁN, KTERÝ ÚZEMNÍ PLÁN VYDAL  
Zastupitelstvo města Veltrusy

DATUM NABYTÍ ÚČINNOSTI ÚZEMNÍHO PLÁNU

OPRÁVNĚNÁ ÚŘEDNÍ OSOBA POŘIZOVATELE  
(razítko, podpis)

Ing. Milena Jakeschová

