











ZMĚNA Č. 1 ÚZEMNÍHO PLÁNU ZLOSYŇ






LEGENDA :

- ### Hranice
-  hranice řešeného území
 -  katastrální hranice
 -  hranice zastavěného území rušená Změnou č. 1 ÚP
 -  hranice zastavěného území nově vymezená Změnou č. 1 ÚP ke dni 15. 2. 2025


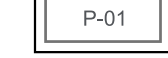

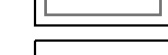

Změny řešení ÚP, provedené Změnou č. 1 ÚP

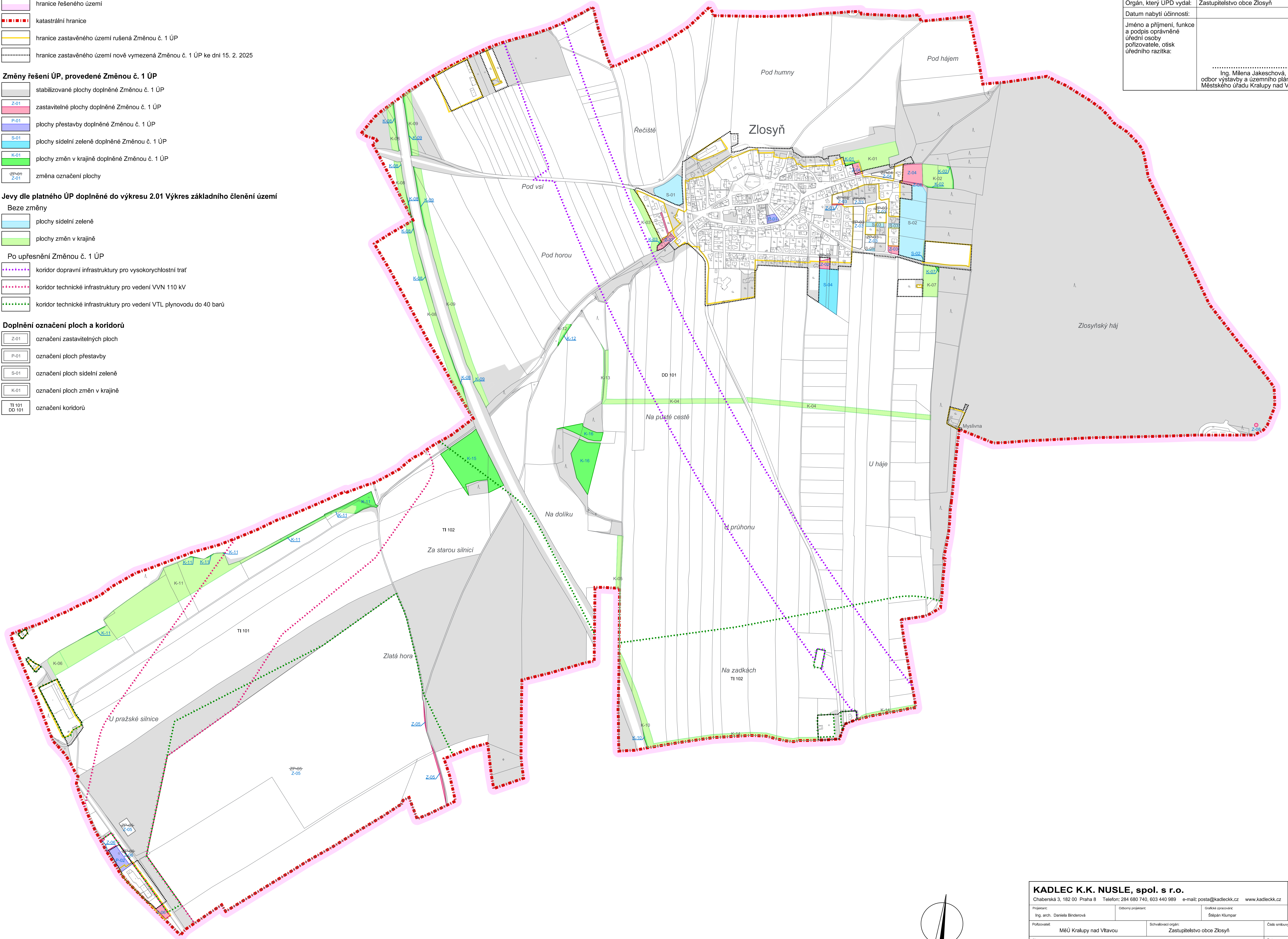
-  stabilizované plochy doplněné Změnou č. 1 ÚP
-  Z-01 zastavitelné plochy doplněné Změnou č. 1 ÚP
-  P-01 plochy přestavby doplněné Změnou č. 1 ÚP
-  S-01 plochy sídelní zeleně doplněné Změnou č. 1 ÚP
-  K-01 plochy změn v krajině doplněné Změnou č. 1 ÚP
-  změna označení plochy

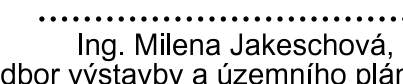
Jevy dle platného ÚP doplněné do výkresu 2.01 Výkres základního členění území

- #### Beze změny
-  plochy sídelní zeleně
 -  plochy změn v krajině
- #### Po upřesnění Změnou č. 1 ÚP
-  koridor dopravní infrastruktury pro vysokorychlostní trať
 -  koridor technické infrastruktury pro vedení VVN 110 kV
 -  koridor technické infrastruktury pro vedení VTL plynovodu do 40 barů

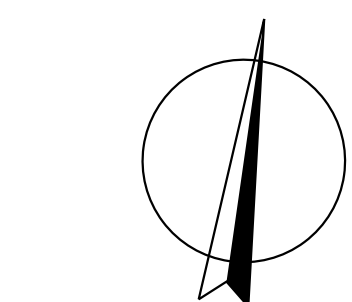
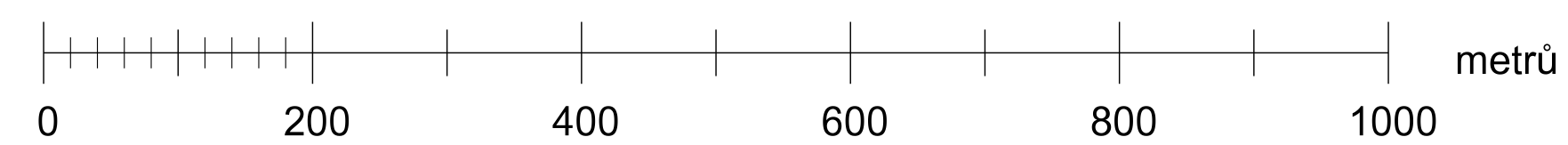
Doplnění označení ploch a koridorů

-  Z-01 označení zastavitelných ploch
-  P-01 označení ploch přestavby
-  S-01 označení ploch sídelní zeleně
-  K-01 označení ploch změn v krajině
-  TI 101 označení koridorů



ZÁZNAM O ÚČINNOSTI OPATŘENÍ OBECNÉ POVAHY - ZMĚNA Č. 1 ÚZEMNÍHO PLÁNU ZLOSYŇ	
Název ÚPD:	Změna č. 1 Územního plánu Zlosyň
Orgán, který ÚPD vydal:	Zastupitelstvo obce Zlosyň
Datum nabytí účinnosti:	
Jméno a příjmení, funkce a podpis oprávněné úřední osoby pořizovatele, otisk úředního razítka:	 Ing. Milena Jakeschová, odbor výstavby a územního plánování Městského úřadu Kralupy nad Vltavou

A.01 Výkres základního členění území



M.: 1:5000

KADLEC K.K. NUSLE, spol. s r.o.			
Chaberská 3, 182 00 Praha 8		Telefon: 284 680 740, 603 440 989 e-mail: posta@kadleckk.cz www.kadleckk.cz	
Projektant:	Ing. arch. Daniela Biednerová	Odborný projektant:	Stěpán Klumppar
Pořizovatel:	MěÚ Kralupy nad Vltavou	Schvalovací orgán:	Zastupitelstvo obce Zlosyň
Číslo embroy:	513/20	Datum:	2. 2025
Áno:	ZMĚNA Č. 1 ÚZEMNÍHO PLÁNU ZLOSYŇ	Výkres č.:	A.01
Název výkresu:	Výkres základního členění území	Mřížka:	1 : 5000