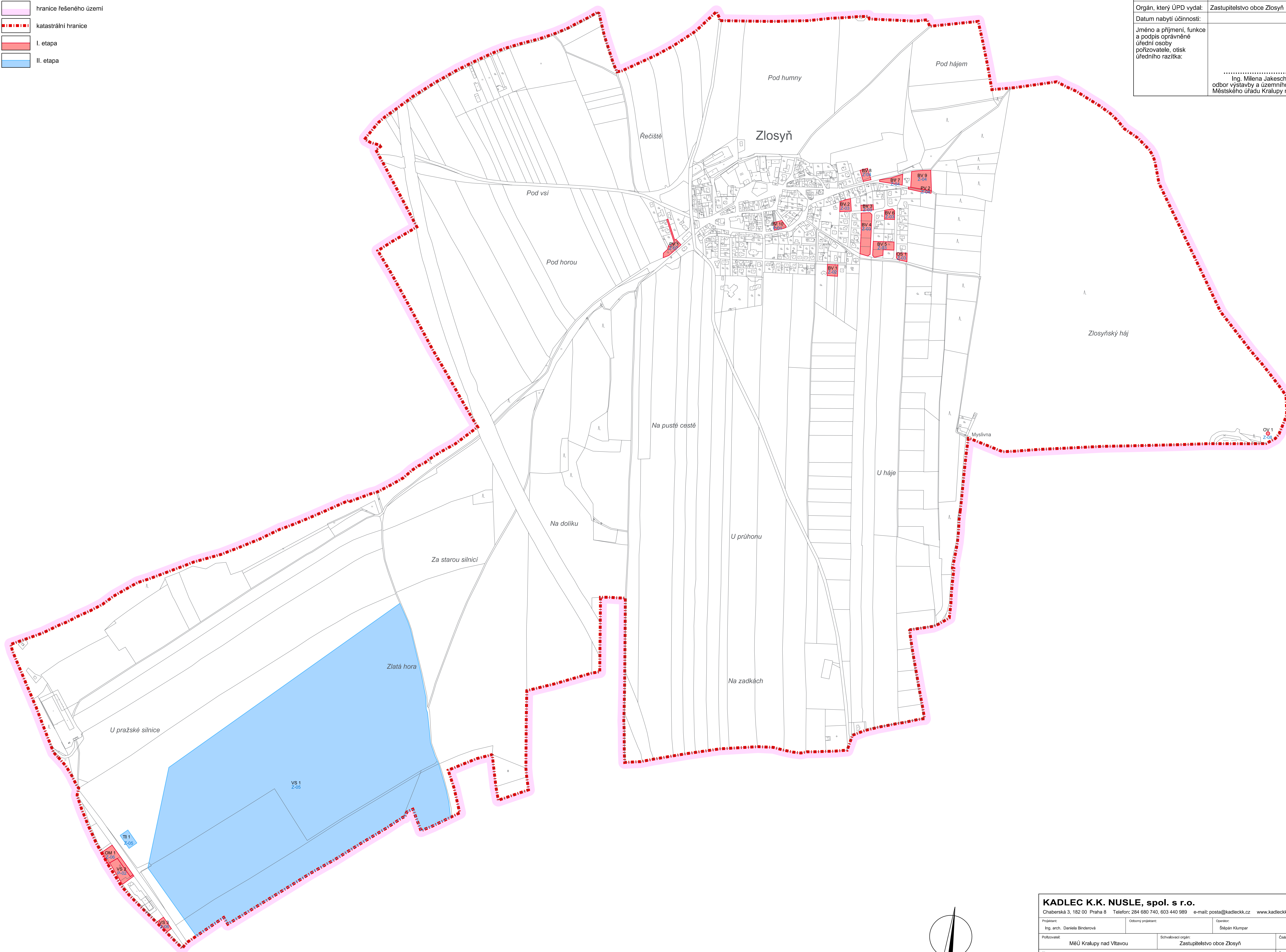


ZMĚNA Č. 1 ÚZEMNÍHO PLÁNU ZLOSYŇ


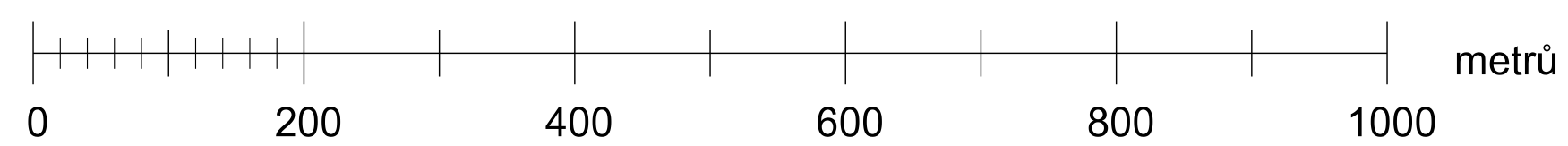
LEGENDA :

- hranice řešeného území
- katastrální hranice
- I. etapa
- II. etapa



ZÁZNAM O ÚČINNOSTI OPATŘENÍ OBECNÉ POVAHY - ZMĚNA Č. 1 ÚZEMNÍHO PLÁNU ZLOSYŇ	
Název ÚPD:	Změna č. 1 Územního plánu Zlosyň
Orgán, který ÚPD vydal:	Zastupitelstvo obce Zlosyň
Datum nabytí účinnosti:	
Jméno a příjmení, funkce a podpis oprávněné úřední osoby pořizovatele, otisk úředního razítka:	<p>.....</p> <p>Ing. Milena Jakeschová, odbor výstavby a územního plánování Městského úřadu Kralupy nad Vltavou</p>

A.08 Výkres pořadí změn v území (Etapizace)



M.: 1:5000

KADLEC K.K. NUSLE, spol. s r.o.			
Chaberská 3, 182 00 Praha 8 Telefon: 284 680 740, 603 440 989 e-mail: posta@kadleckk.cz www.kadleckk.cz			
Projektant:	Období projektace:	Dovozce:	
Ing. arch. Daniela Biednerová		Stáje Klumpan	
Pořizovatel:	Schvalovací orgán:	Číslo embroy:	513/20
MěÚ Kralupy nad Vltavou	Zastupitelstvo obce Zlosyň	Datum:	Výkres č.: A.08
Název výkresu:		Mřížko:	Kopie č.:
Výkres pořadí změn v území (Etapizace)		1 : 5000	